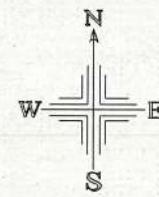


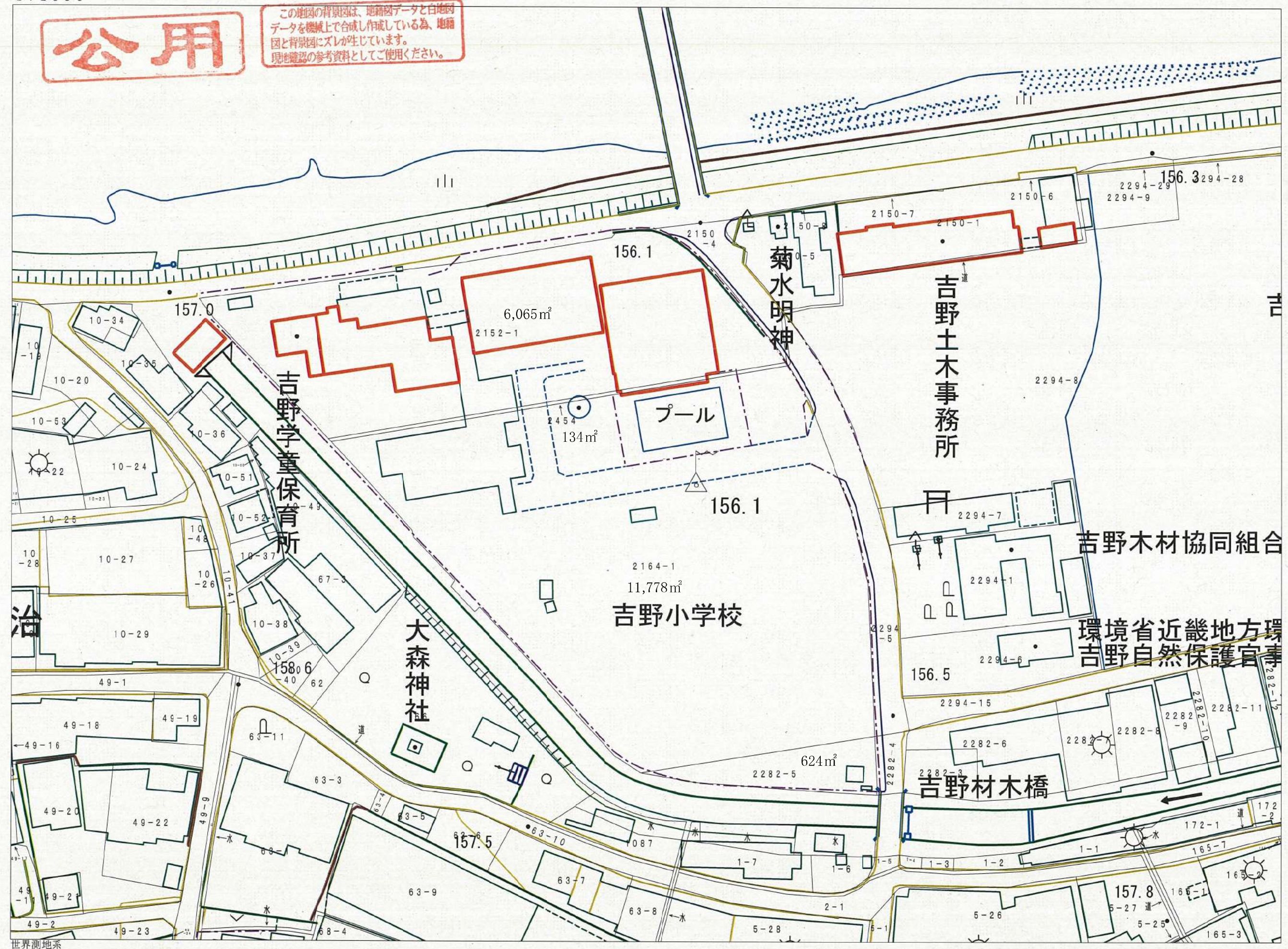
1 : 1000



公用

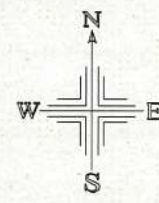
この地図の背景図は、地籍図データと白地図データを機械上で合成して作成している為、地籍図と背景図にズレが生じています。現地確認の参考資料としてご使用ください。

イロハ
01 02 03
04 05 06
07 08 09
10 11 12



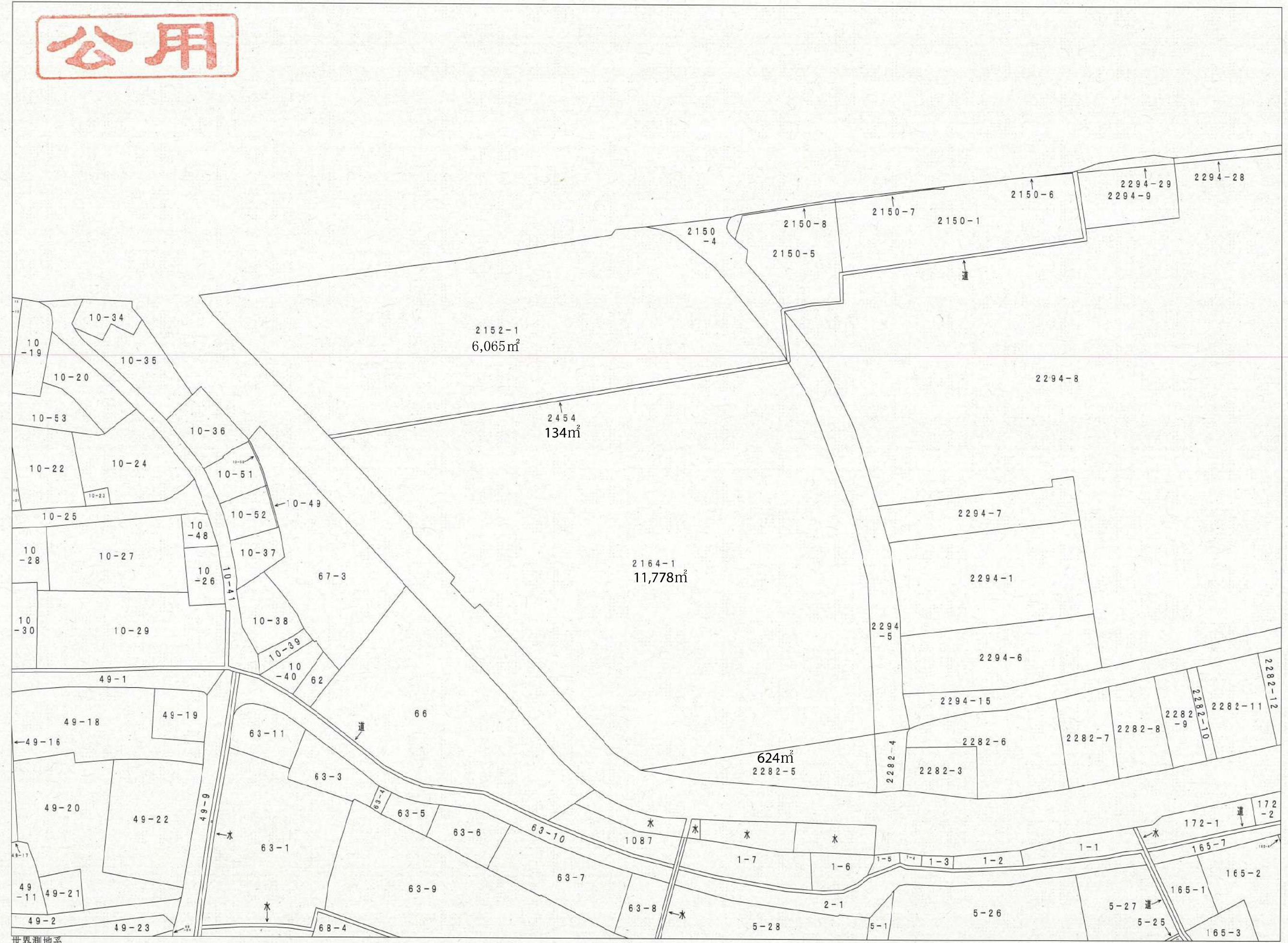
世界測地系

1 : 1000



公用

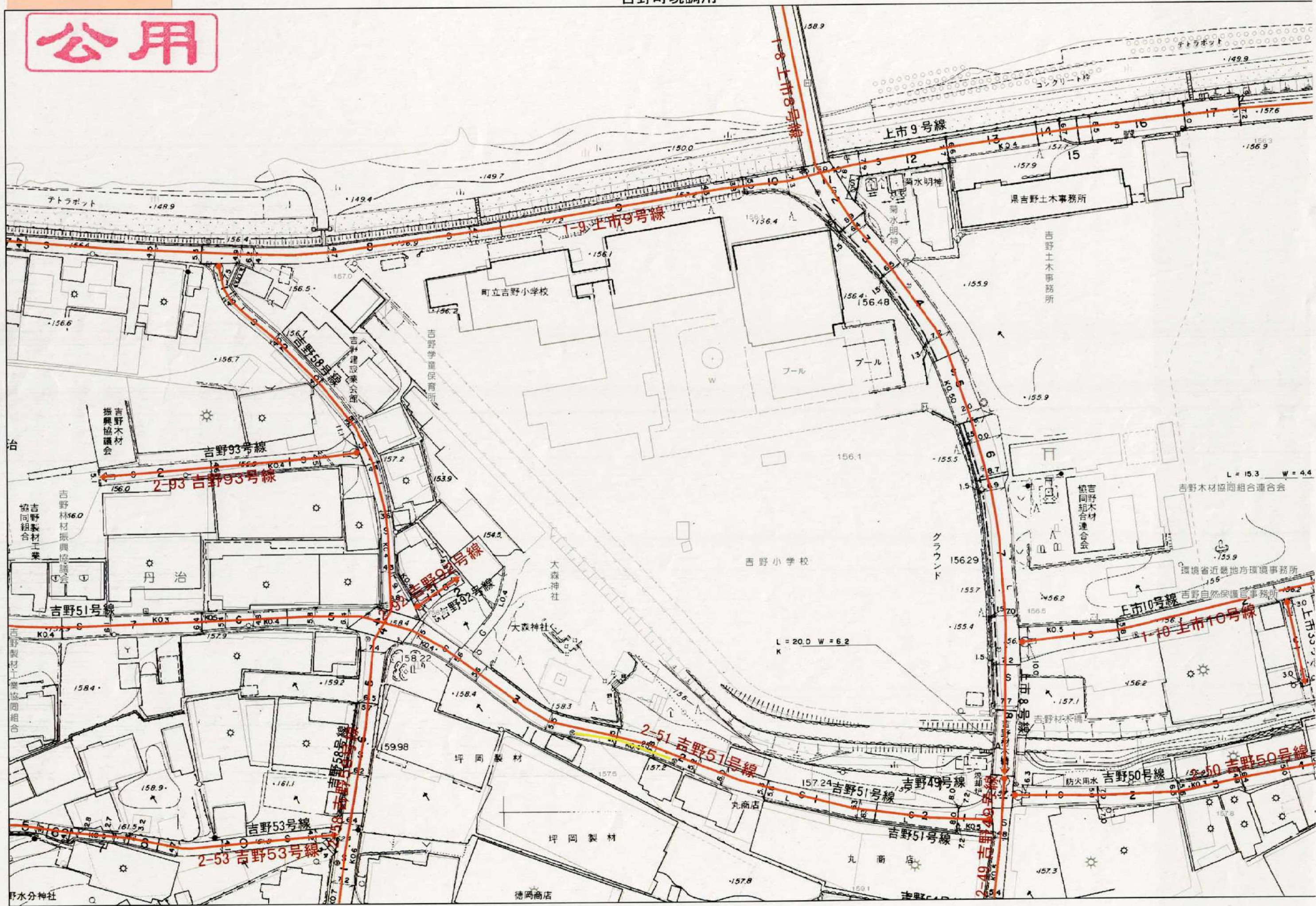
イロハ
6-3
-22



世界測地系

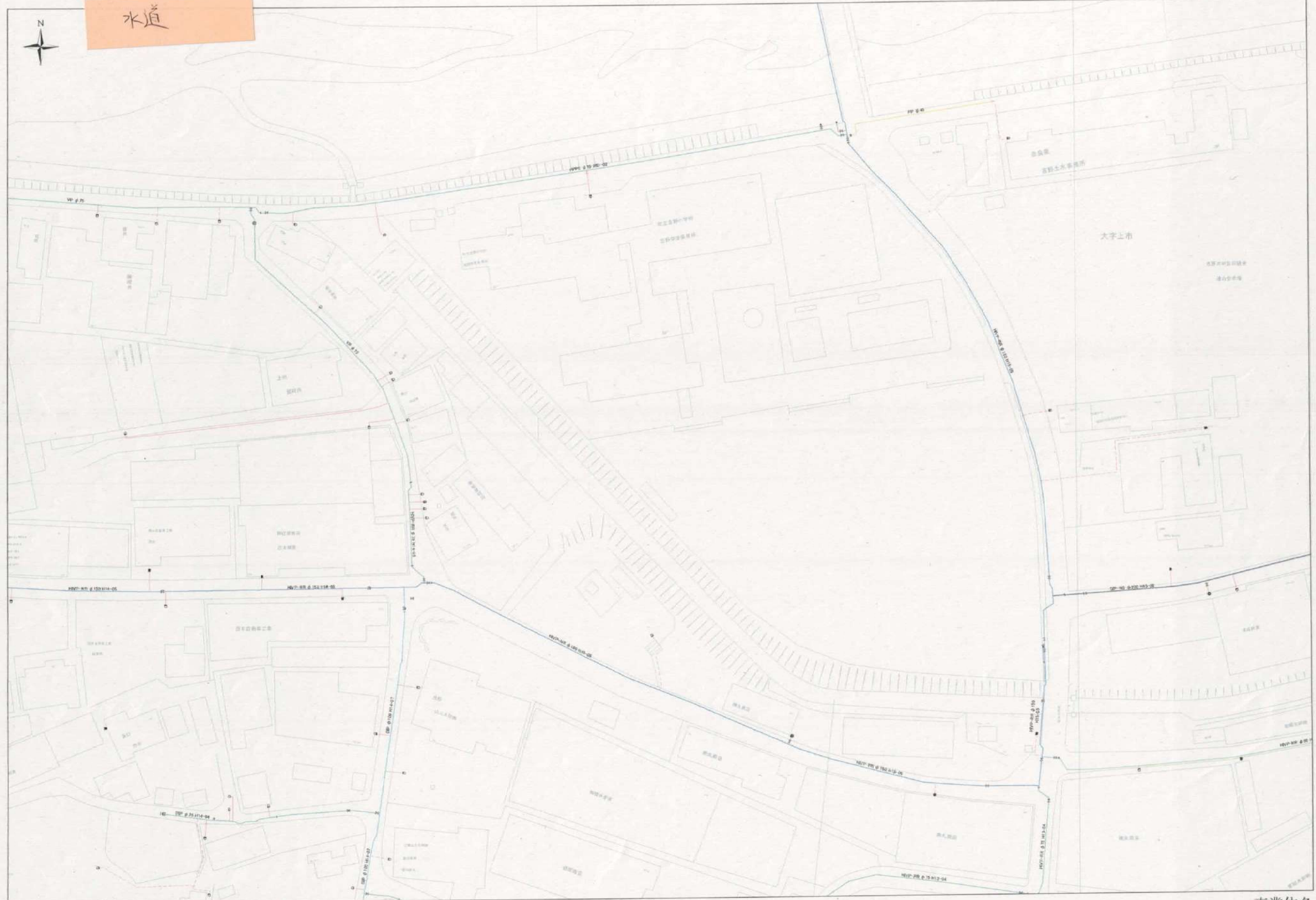
吉野町現調用

公用



タイトル

水道

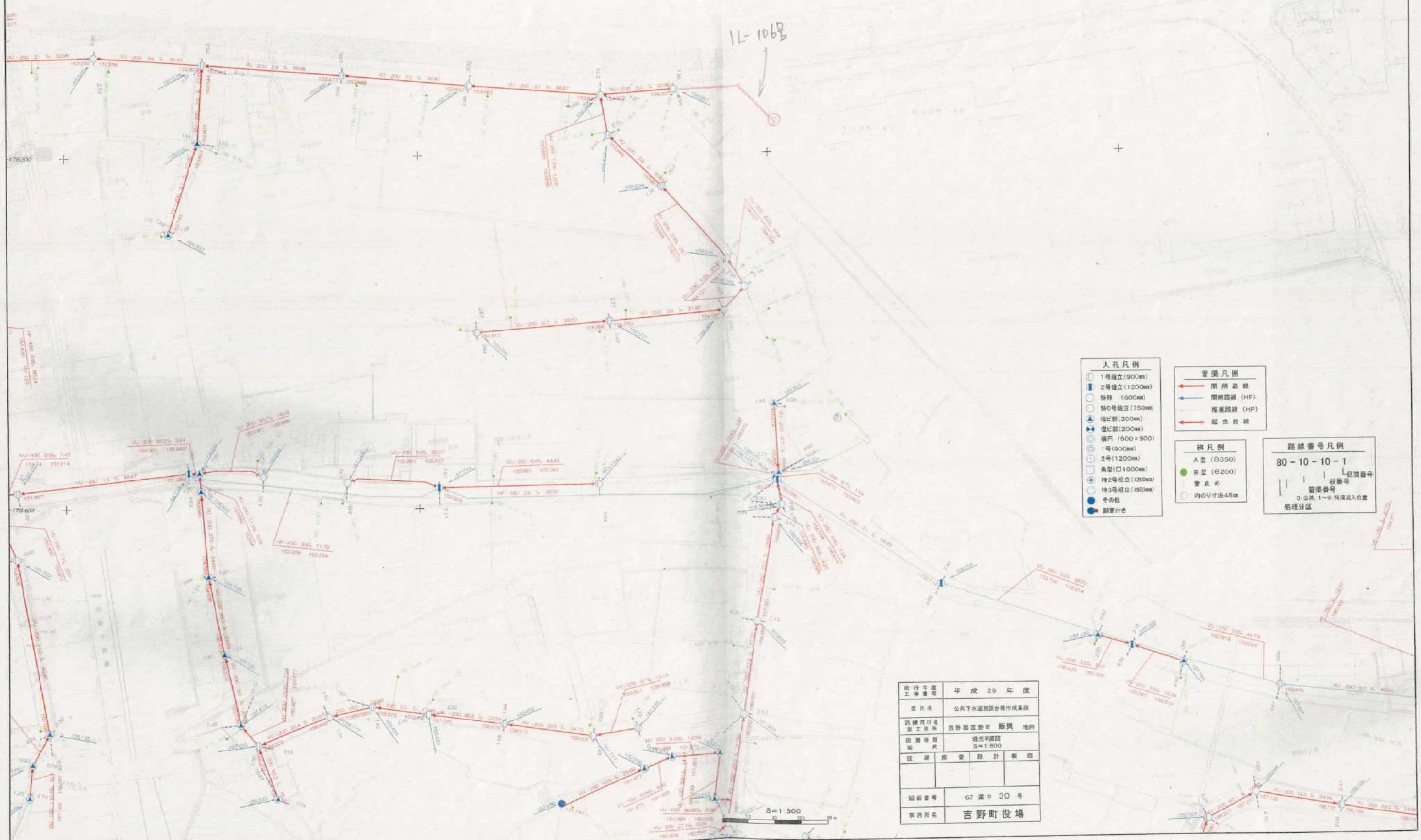


1:1000

事業体名

下水①

23	25	27
24	26	28



人孔凡例

- 1号組立(900mm)
- 2号組立(1200mm)
- 特種 (600mm)
- 特0号組立(750mm)
- 塩ビ製(300mm)
- 塩ビ製(200mm)
- 横円 (900×900)
- 1号(900mm)
- 2号(1200mm)
- 真型(口1000mm)
- 特2号組立(1200mm)
- 特3号組立(1500mm)
- その他
- 調査付

管渠凡例

- 閉鎖管線
- 閉鎖管線 (HP)
- 推進管線 (HP)
- 起点管線

井凡例

- A型 (φ350)
- B型 (φ200)
- 停止弁
- 内のり寸法45cm

路線番号凡例

80-10-10-1

区間番号
枝番号
管渠番号
0:公共 1~9:特種流入位置
処理分区

施行年度	平成 29 年度
工率番号	公共下水道施設整備作成業務
路線別計画	吉野町百野町 飯具 地内
図面種類	現況平面図
縮尺	S=1:500
設計	所定設計表
図面番号	67 策中 30 号
事務所名	吉野町役場

S=1:500

下水②

3L-110号工事

2L-109号

- 人孔凡例**
- ① 1号組立(900mm)
 - ② 2号組立(1200mm)
 - 特殊 (600mm)
 - 特0号組立(750mm)
 - △ 塩ビ製(300mm)
 - △ 塩ビ製(200mm)
 - 構内 (600×900)
 - 1号(900mm)
 - 2号(1200mm)
 - 角型(□1000mm)
 - 特2号組立(1200mm)
 - 特3号組立(1500mm)
 - その他
 - 副管付き

- 管渠凡例**
- 閉鎖管渠
 - 閉鎖管渠 (HP)
 - 閉鎖管渠 (HP)
 - 起点路線

- 樹凡例**
- A型 (φ350)
 - B型 (φ200)
 - 管止め
 - 内のり寸法45cm

- 路線番号凡例**
- 80-10-10-1
- 区間番号
 - 枝番号
 - 管渠番号
 - 0-25m, 1-25m 特種流入位置
 - 処理分区

施行年度	平成 29 年度
工事番号	
委託名	公共下水道施設設備整備費
路線河川名	吉野郡吉野町 飯良 地内
施工箇所	
図面種類	明況平面図
縮尺	S=1:500
注 記	
図面番号	07 第 32 号
事務所名	吉野町役場

